

Modelo de   
**DISTANCIAMENTO  
CONTROLADO**  
RIO GRANDE DO SUL

**GOV** **RS**  
NOVAS FAÇANHAS

 Comitê de  
**DADOS**  
COVID-19 CORONAVÍRUS

[rs.gov.br](http://rs.gov.br)

# Óbitos por 100mil habitantes (Região COVID)

- Média móvel de óbitos (7 dias) por **data de notificação**
- Brasil, RS e Regiões COVID
- Fonte: **Ministério da Saúde**
- Média móvel em **8/out**:
  - Brasil: **0,29**
  - Rio Grande do Sul: **0,32**
- Regiões com média de óbitos por 100mil habitantes **PIORES** que a média do RS nos últimos 7 dias: **Porto Alegre, Canoas, Erechim, Ijuí, Santa Maria e Passo Fundo.**



# Óbitos por 100mil habitantes (Região COVID)

R01, 02 - Santa Maria

R03 - Uruguaiana

R04, 05 - Capão da Canoa

R06 - Taquara

R07 - Novo Hamburgo

R08 - Canoas

R09 - Guaíba

R10 - Porto Alegre

R11 - Santo Ângelo

R12 - Cruz Alta

R13 - Ijuí

R14 - Santa Rosa

R15, 20 - Palmeira das Missões

R16 - Erechim

R17, 18, 19 - Passo Fundo

R21 - Pelotas

R22 - Bagé

R23, 24, 25, 26 - Caxias do Sul

R27 - Cachoeira do Sul

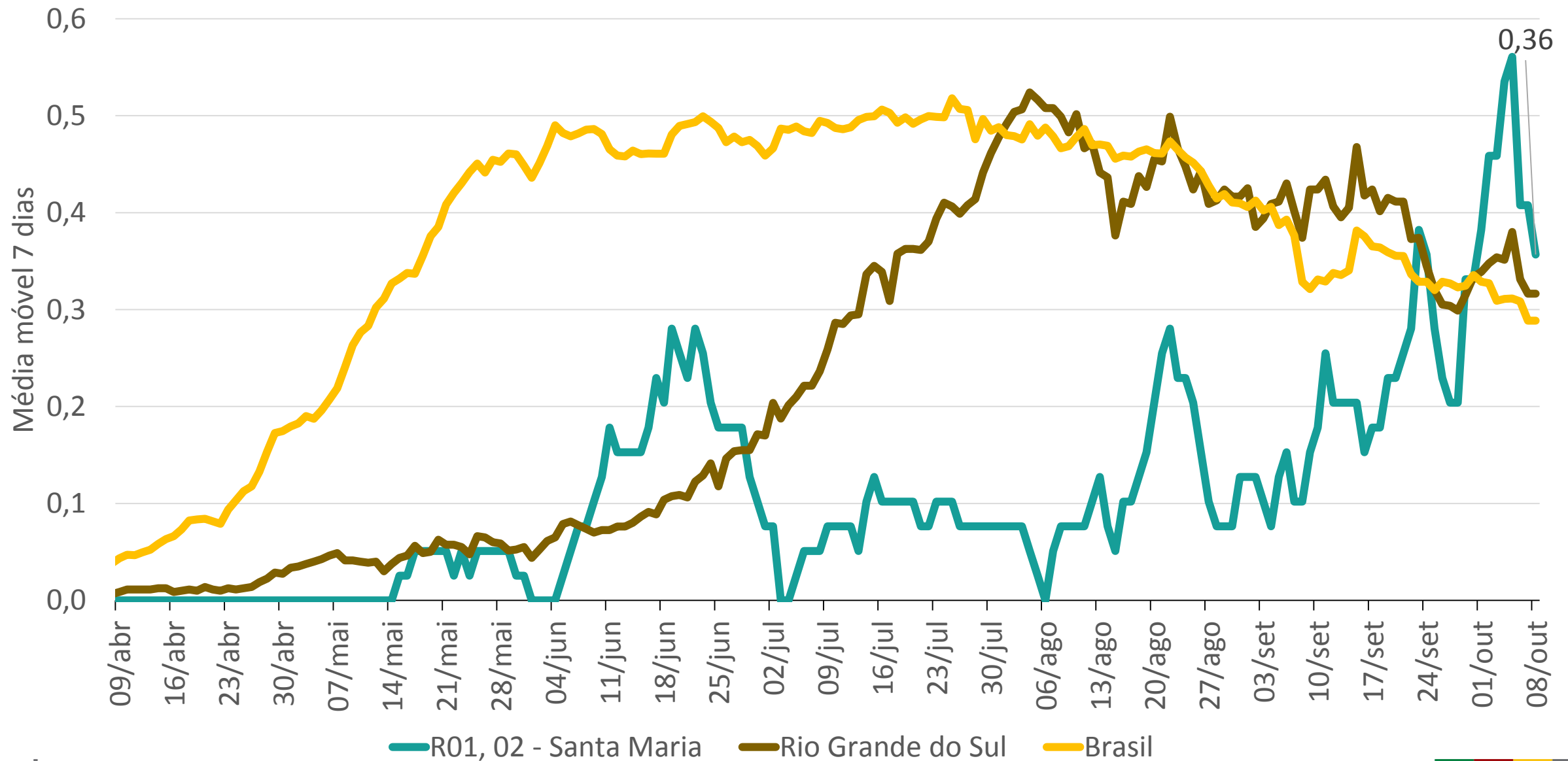
R28 - Santa Cruz do Sul

R29, 30 - Lajeado



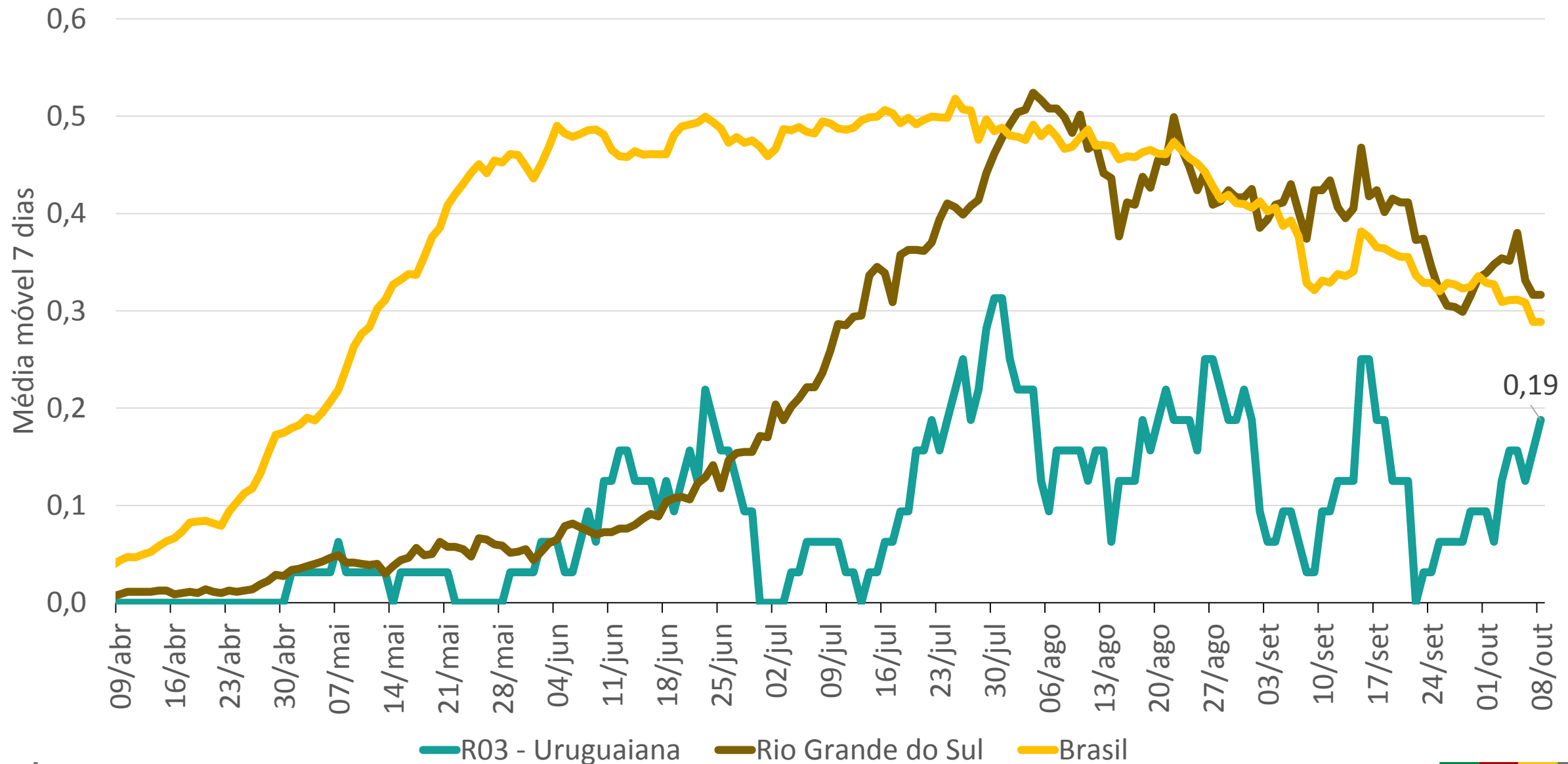
# Óbitos por 100mil habitantes (Região COVID)

## R01, 02 - Santa Maria



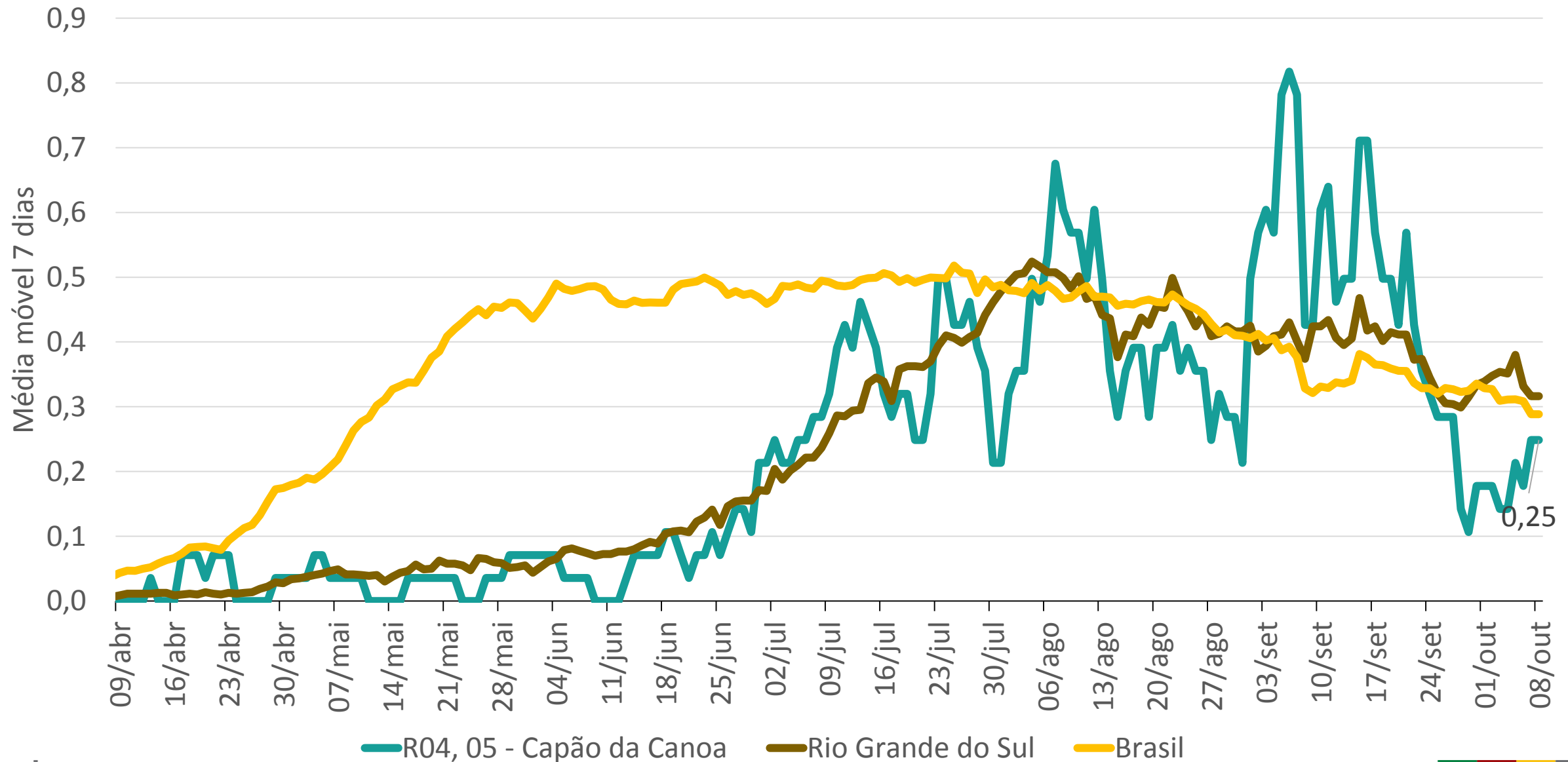
# Óbitos por 100mil habitantes (Região COVID)

## R03 - Uruguaiana



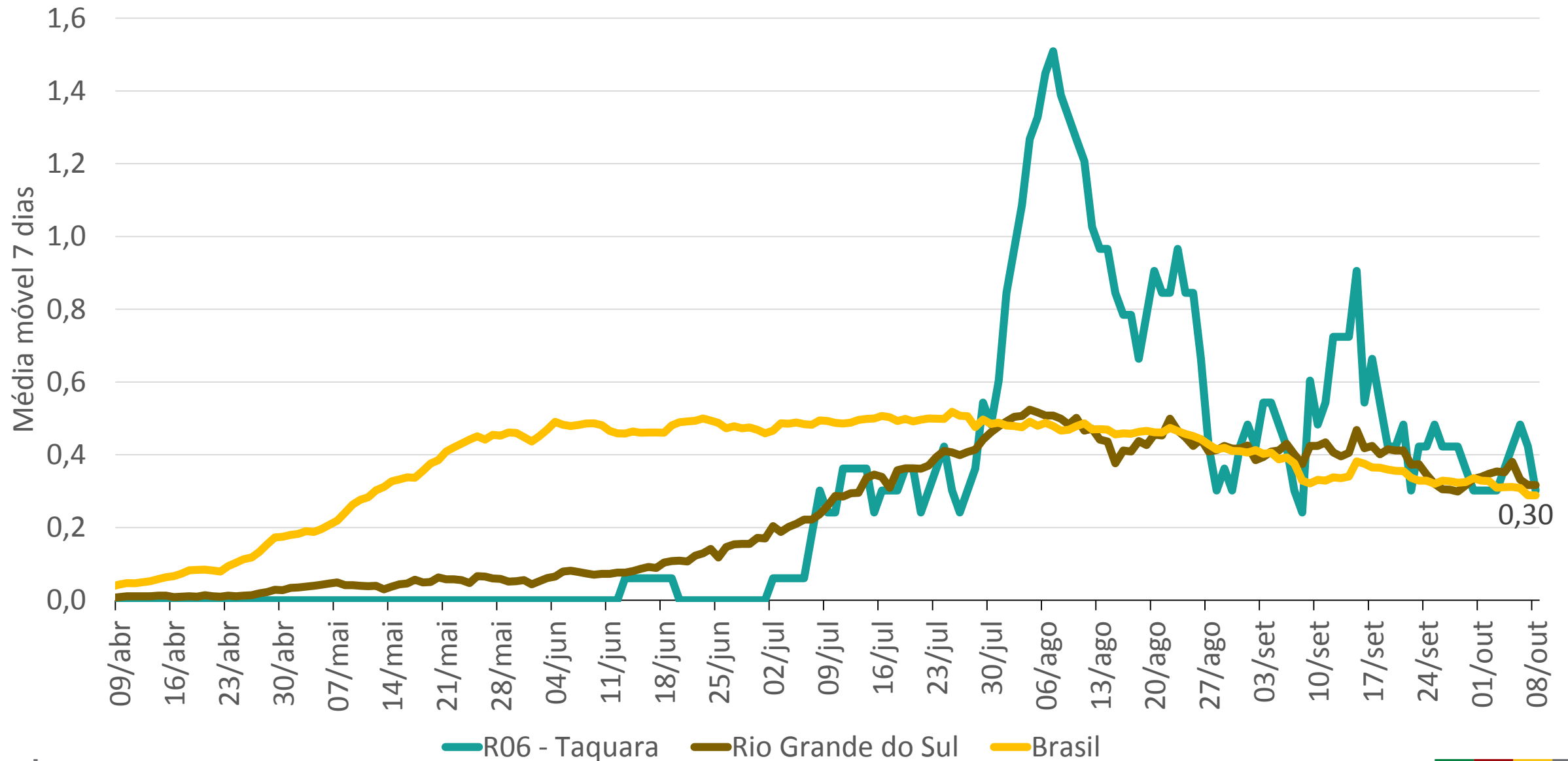
# Óbitos por 100mil habitantes (Região COVID)

## R04, 05 - Capão da Canoa



# Óbitos por 100mil habitantes (Região COVID)

## R06 - Taquara

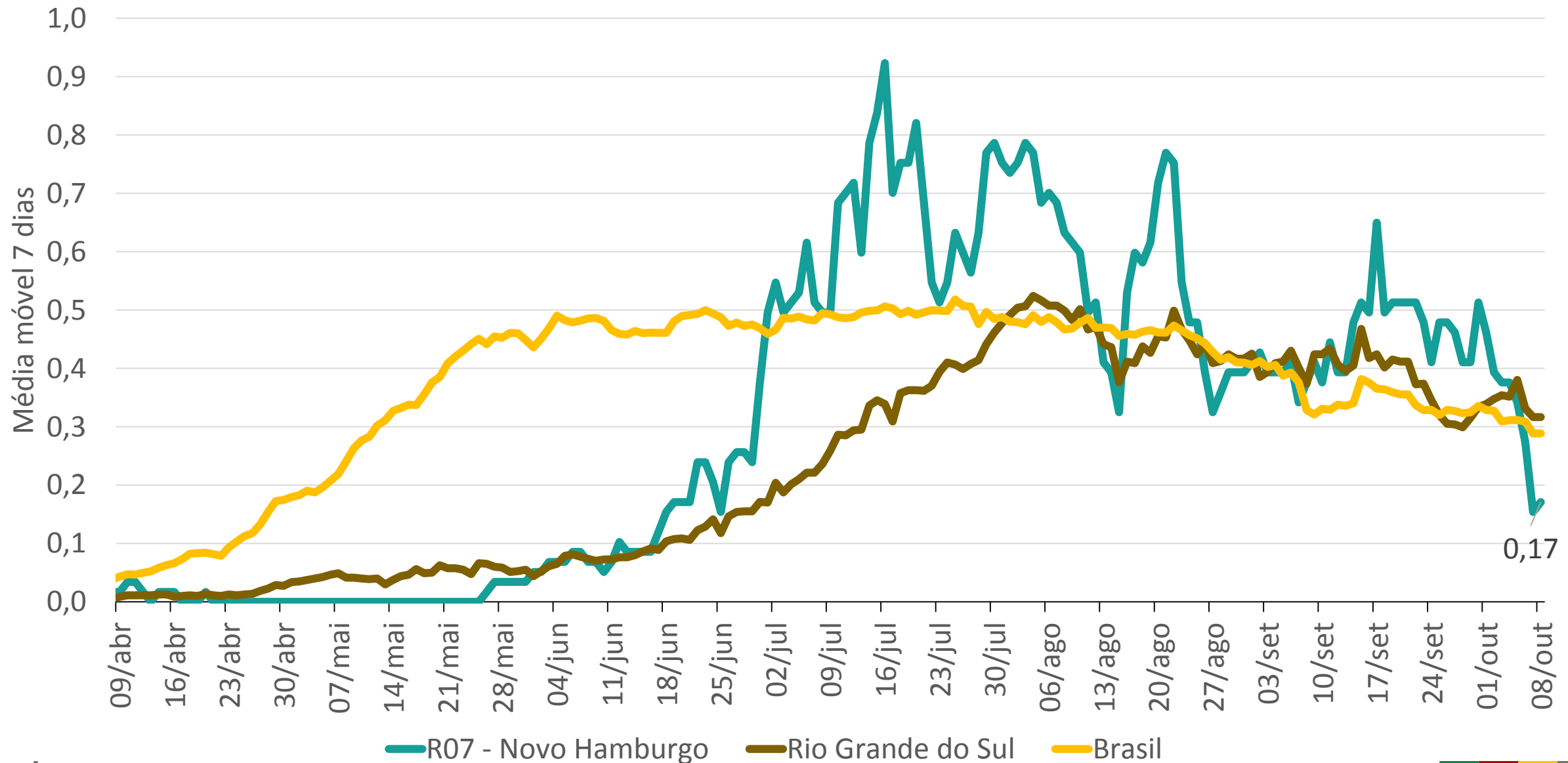


0,30



# Óbitos por 100mil habitantes (Região COVID)

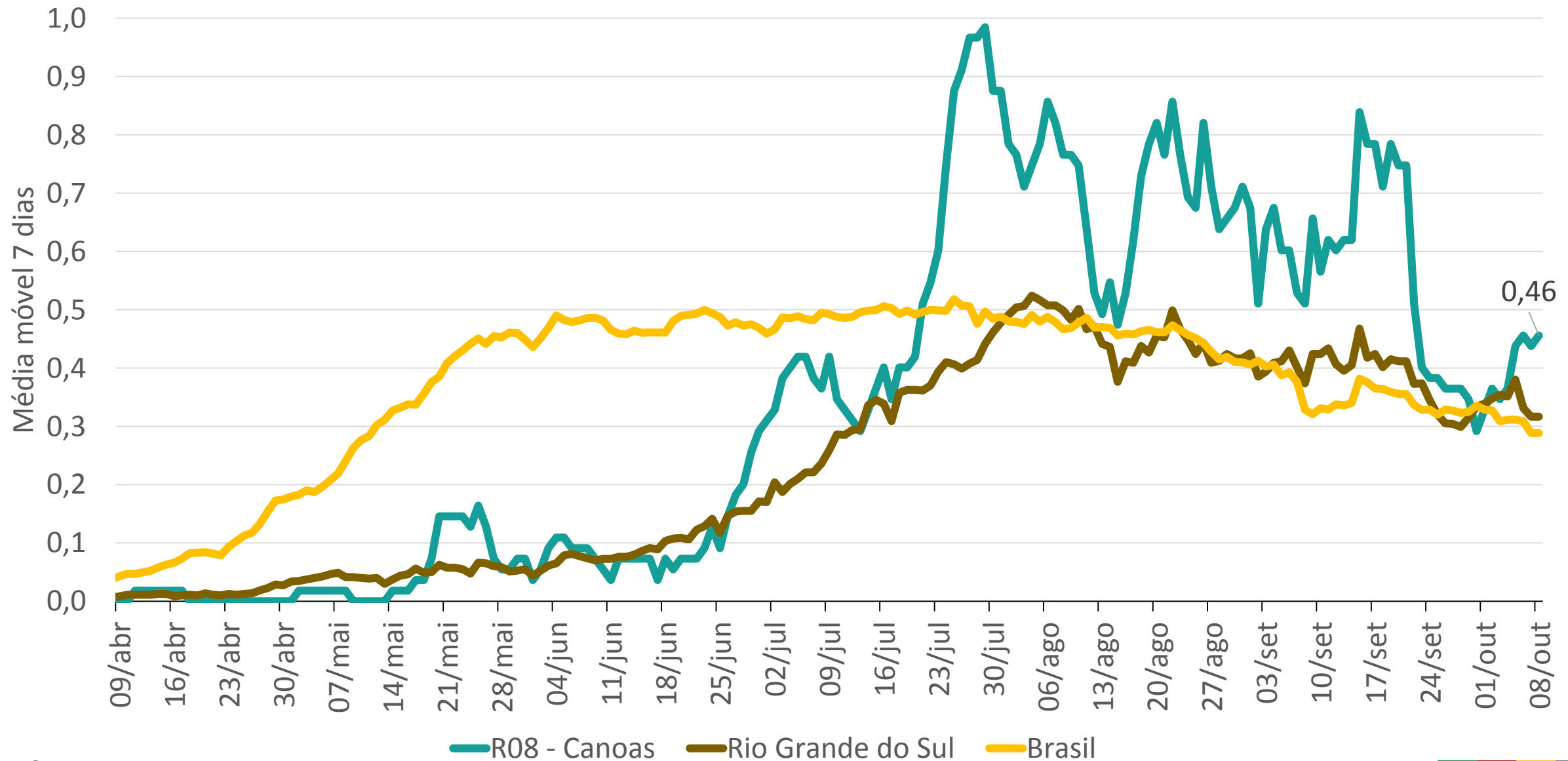
## R07 - Novo Hamburgo





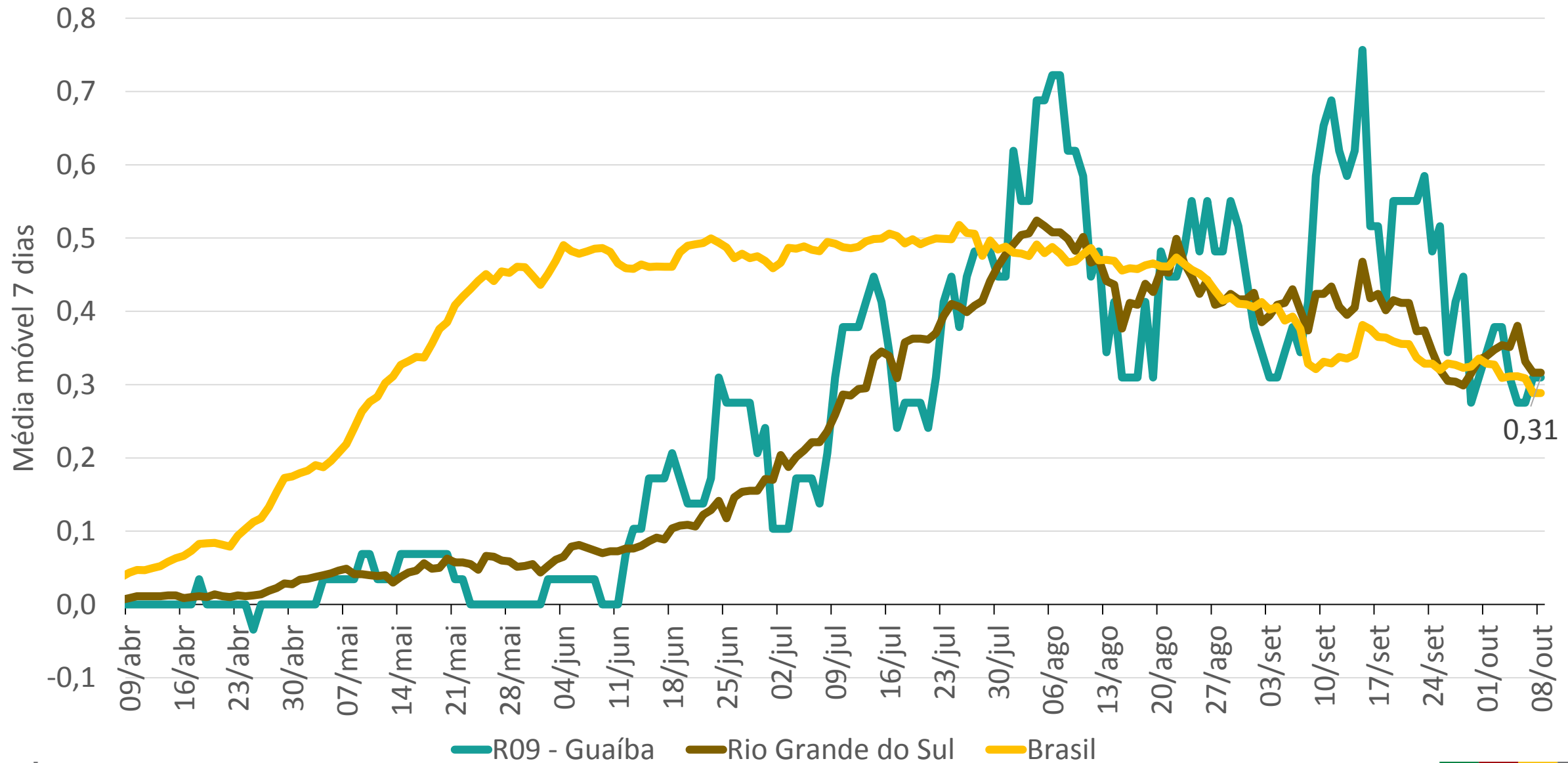
# Óbitos por 100mil habitantes (Região COVID)

## R08 - Canoas



# Óbitos por 100mil habitantes (Região COVID)

## R09 - Guaíba

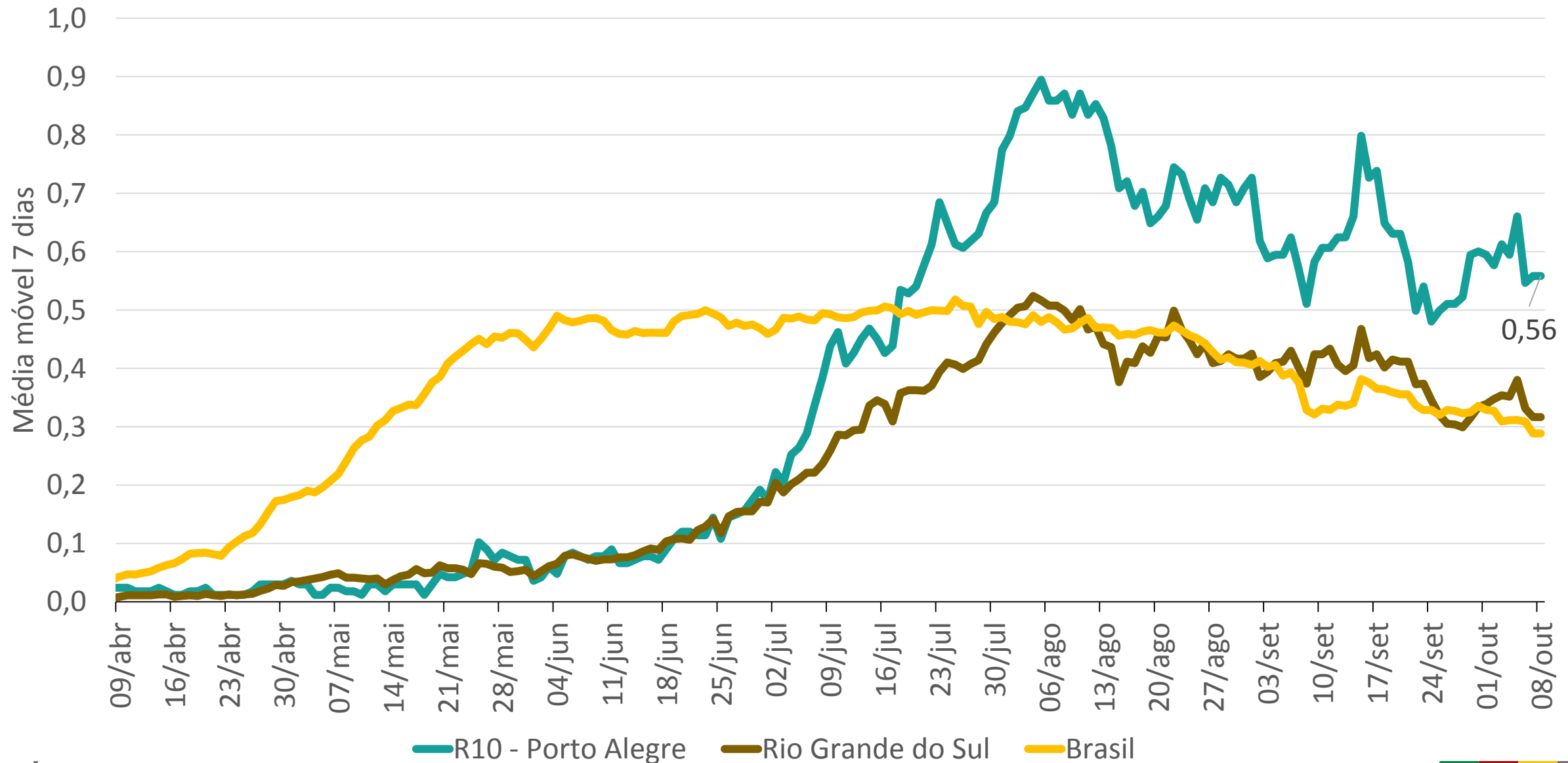


0,31



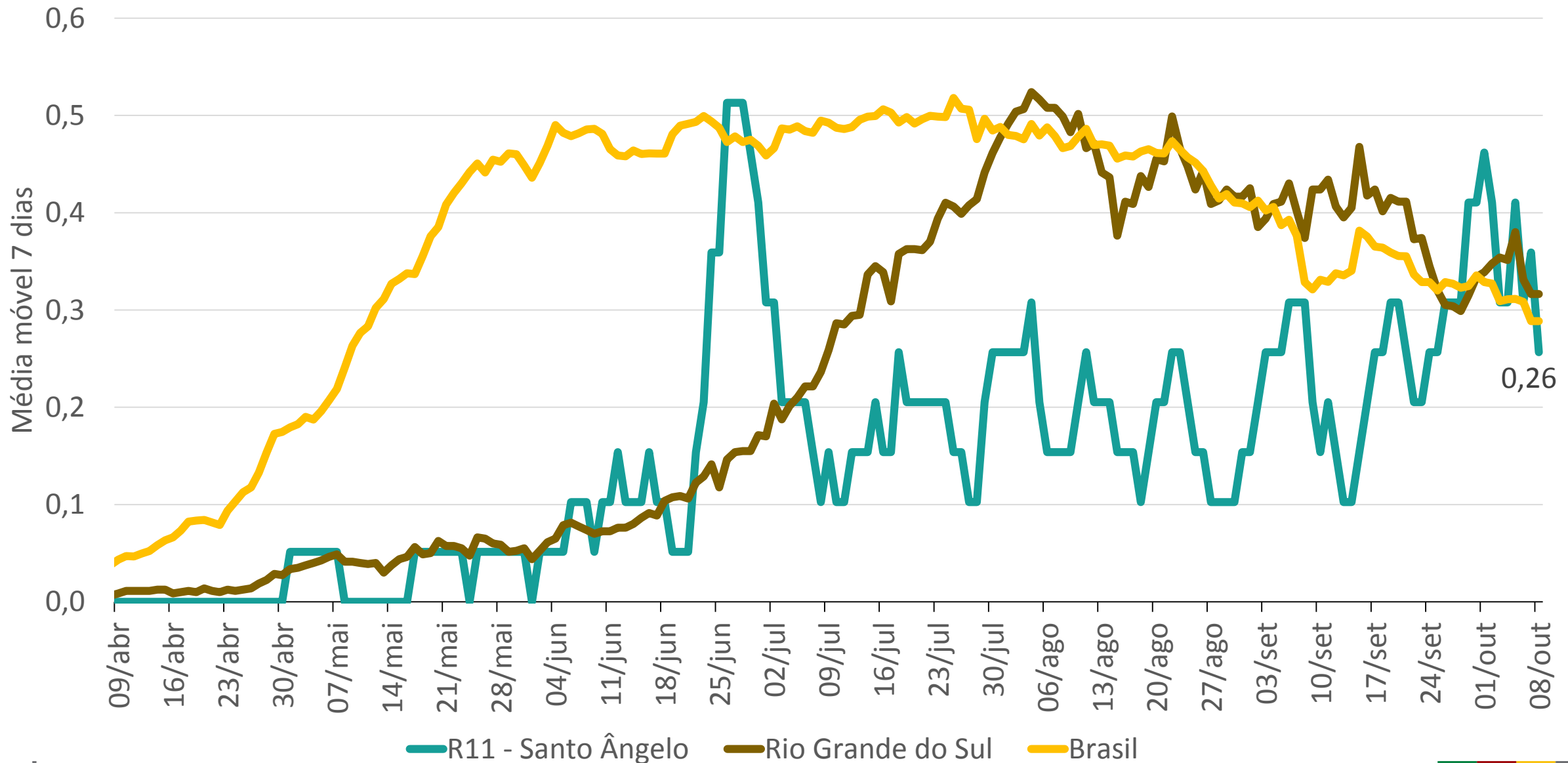
# Óbitos por 100mil habitantes (Região COVID)

## R10 - Porto Alegre



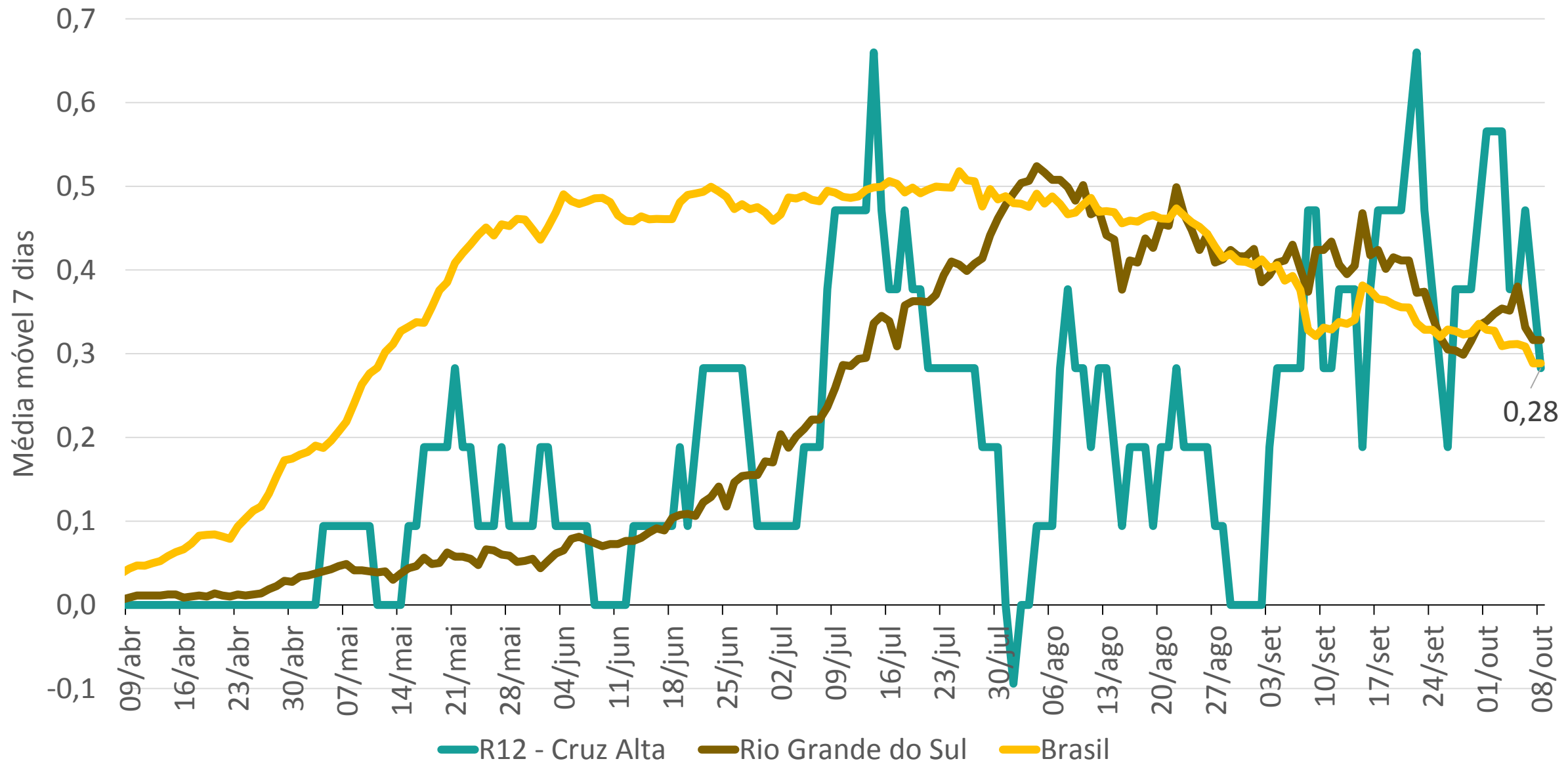
# Óbitos por 100mil habitantes (Região COVID)

## R11 - Santo Ângelo



# Óbitos por 100mil habitantes (Região COVID)

R12 - Cruz Alta

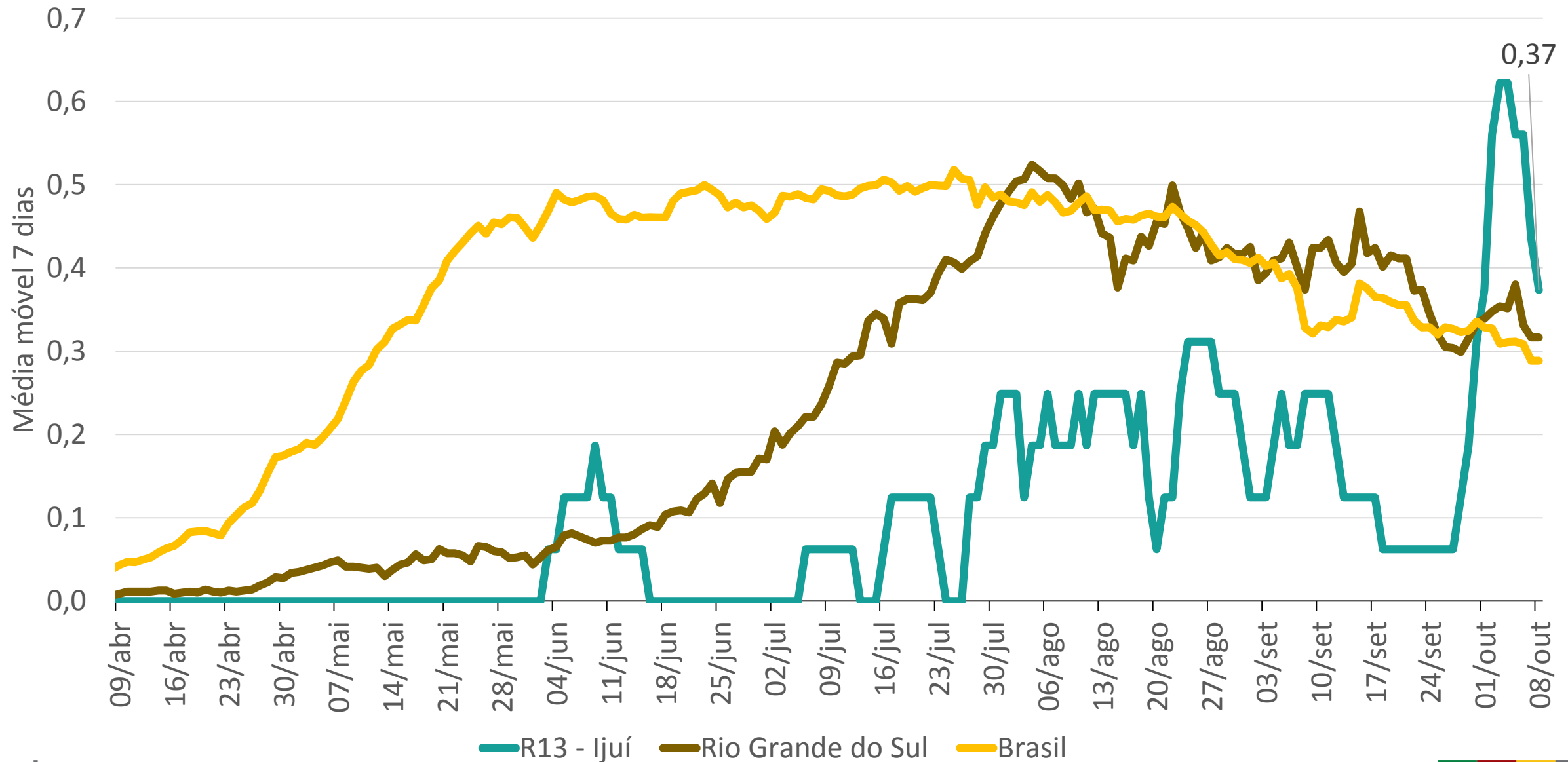


0,28



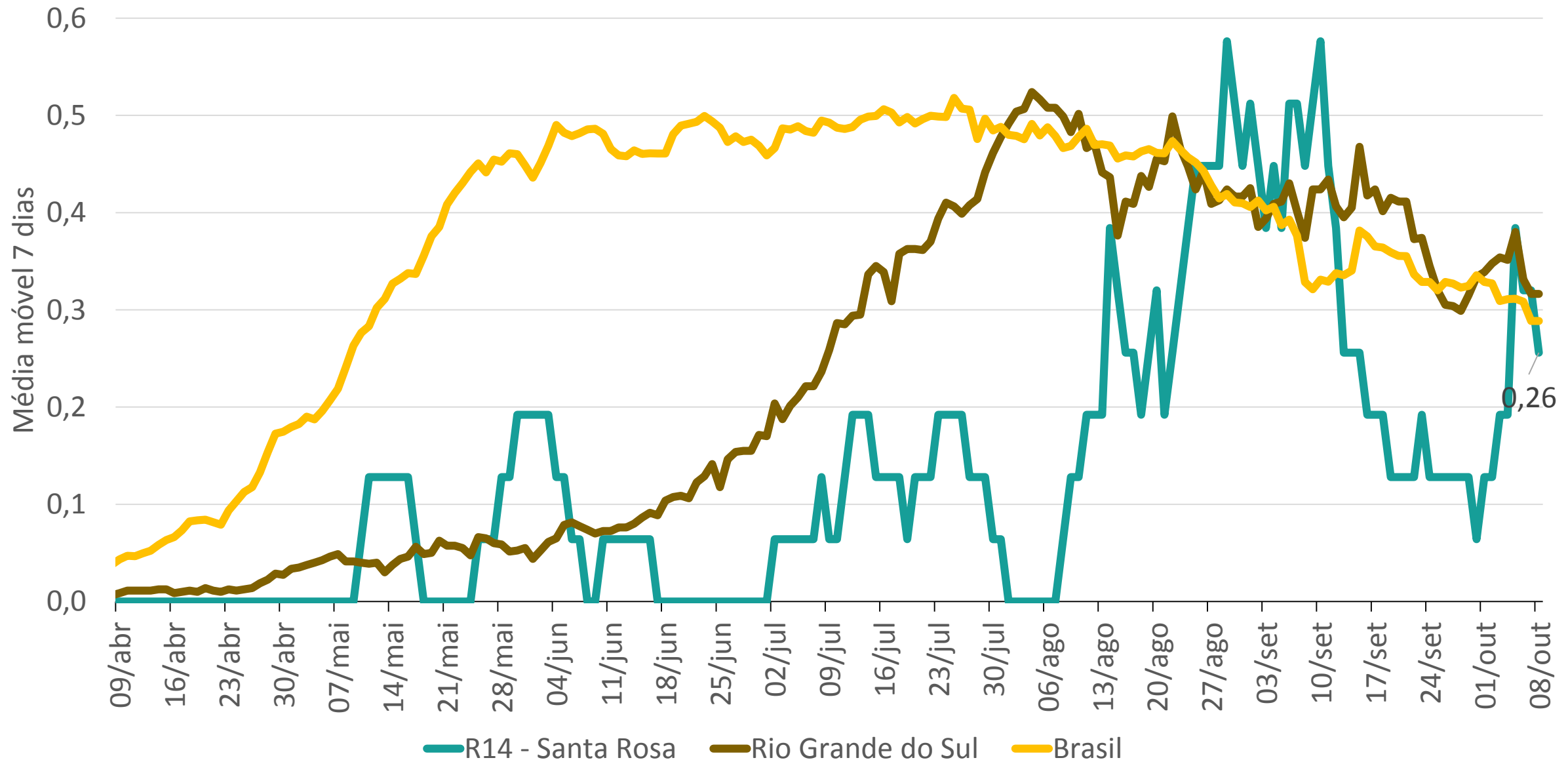
# Óbitos por 100mil habitantes (Região COVID)

R13 - Ijuí



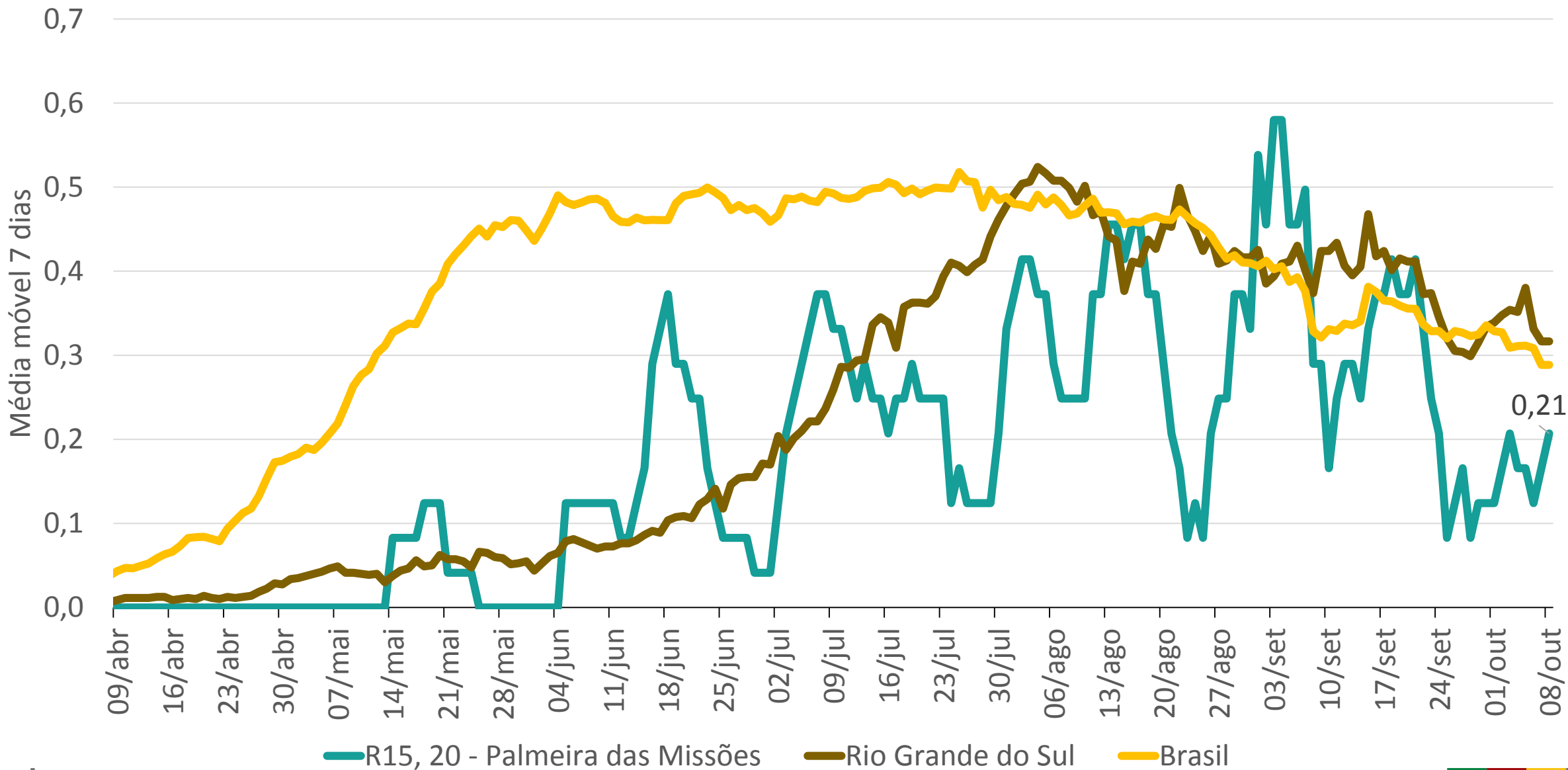
# Óbitos por 100mil habitantes (Região COVID)

R14 - Santa Rosa



# R15, 20 - Palmeira das Missões

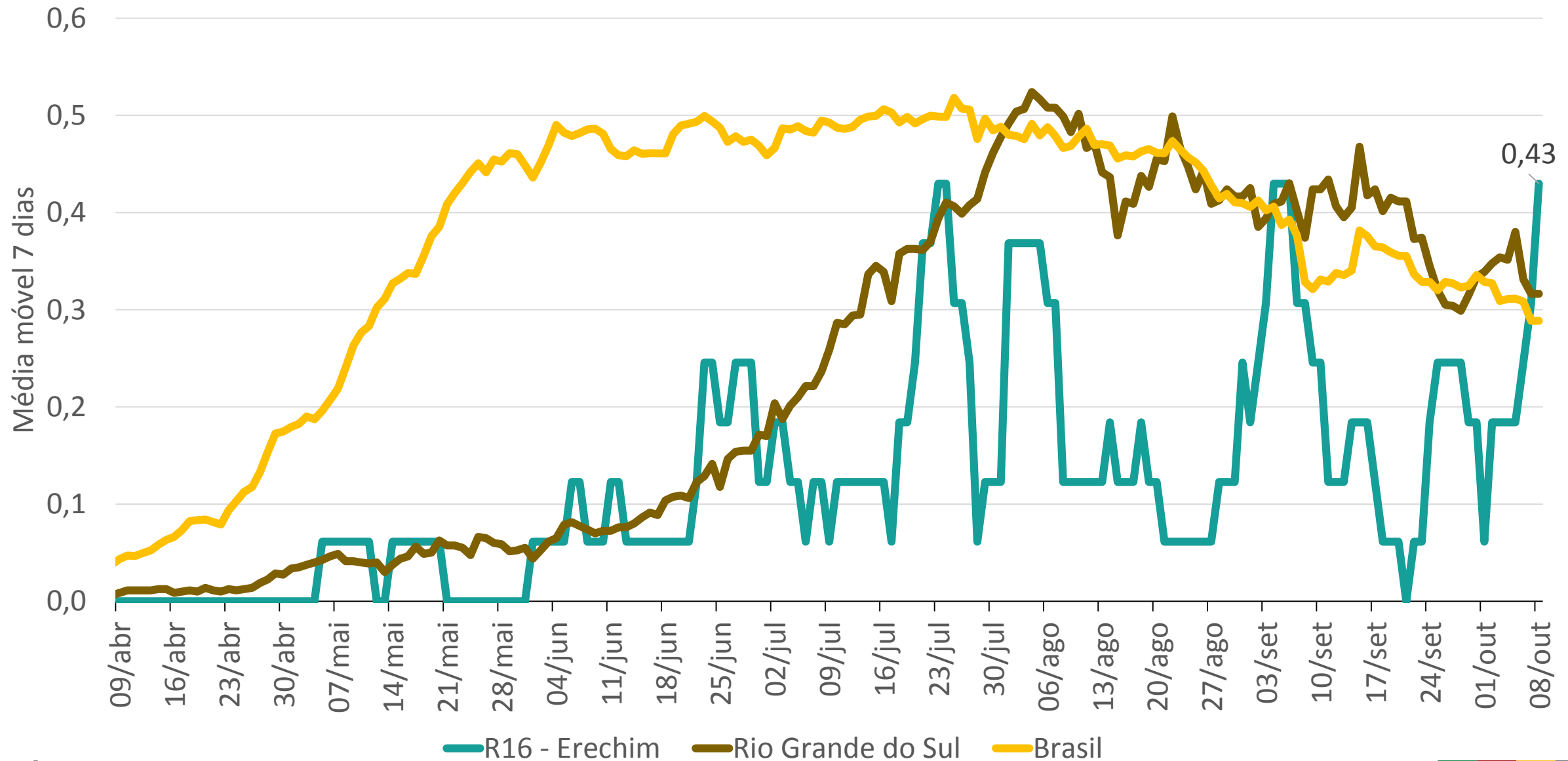
## Óbitos por 100mil habitantes (Região COVID)





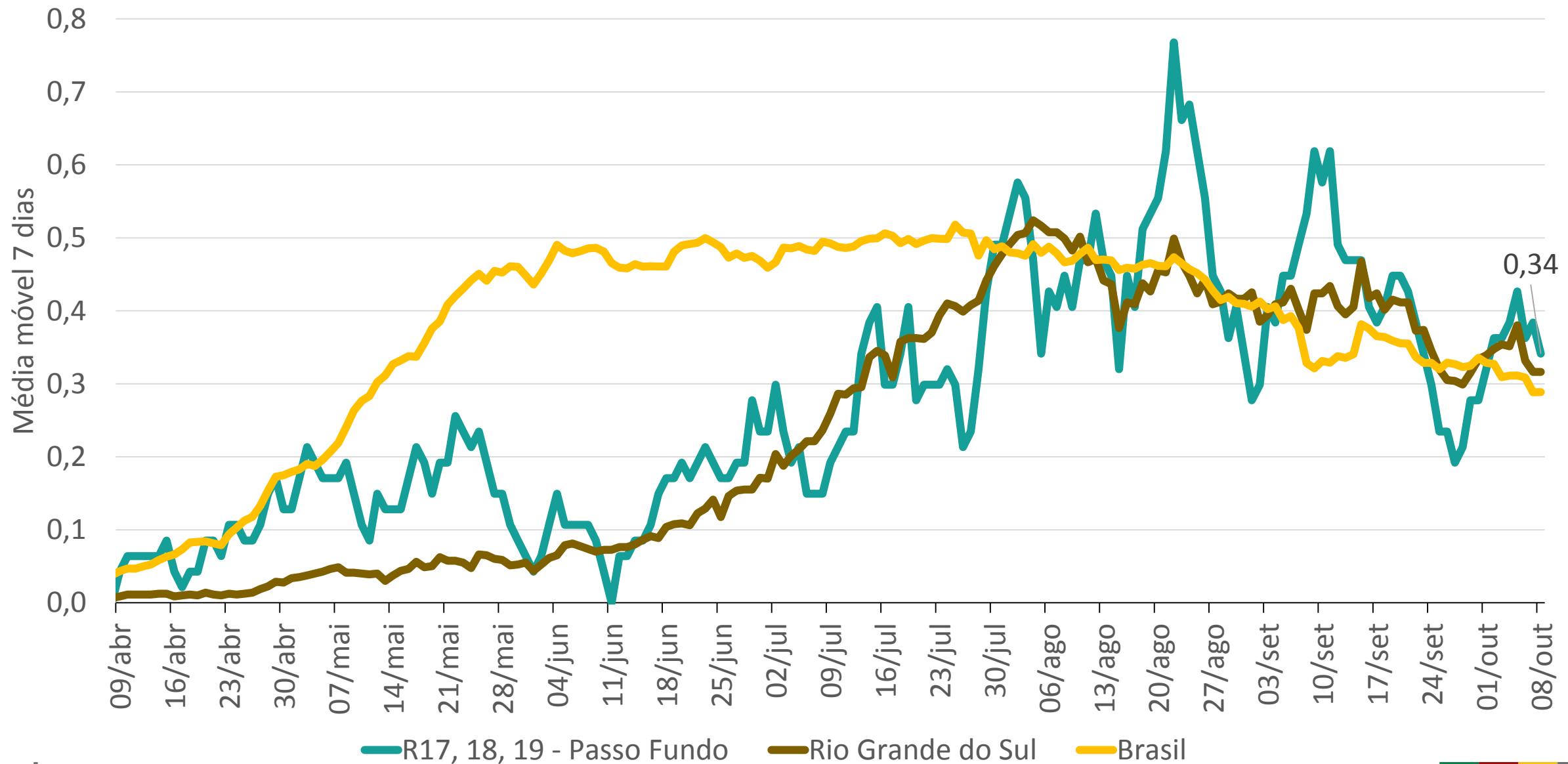
# Óbitos por 100mil habitantes (Região COVID)

## R16 - Erechim



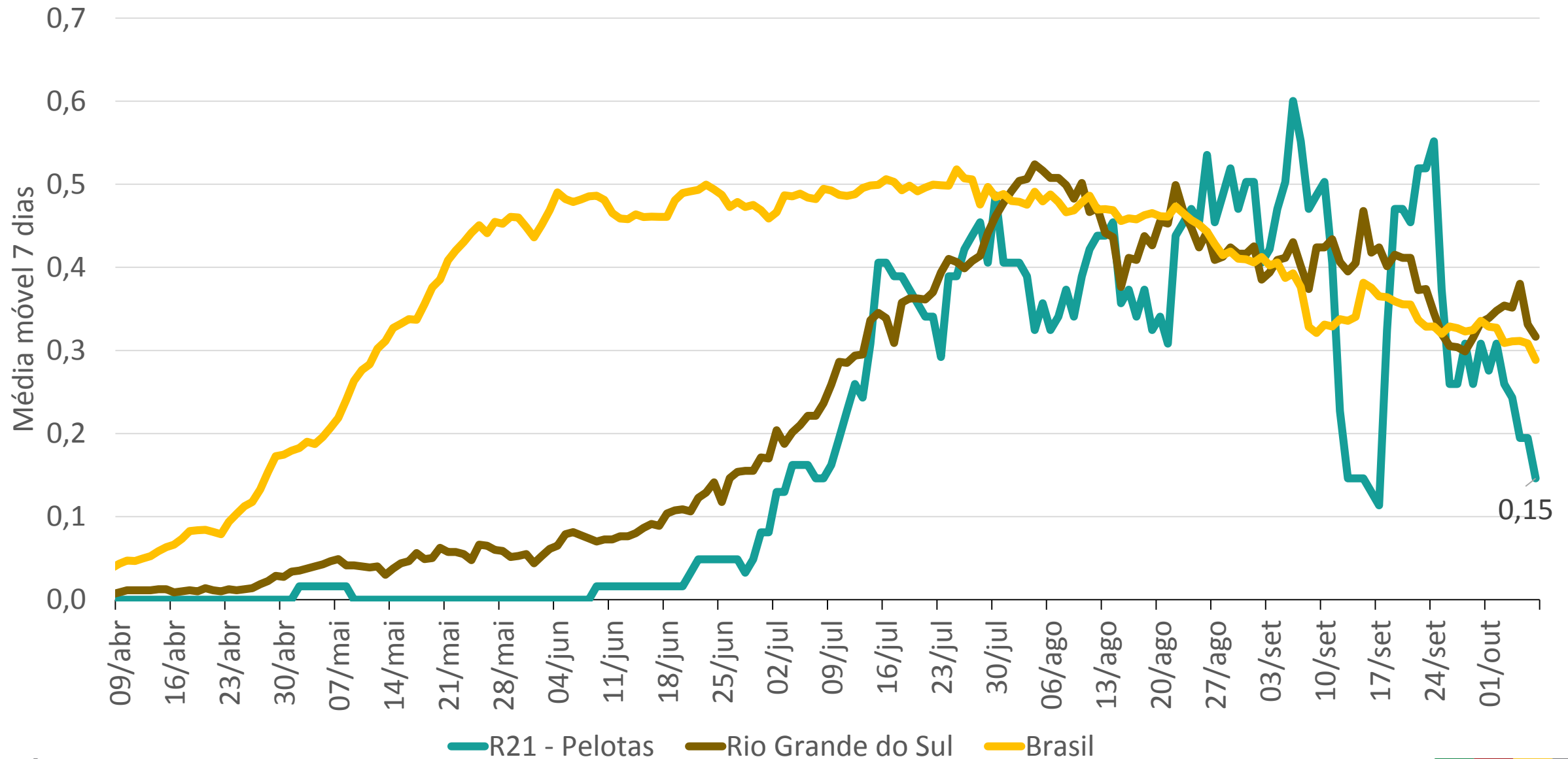
# Óbitos por 100mil habitantes (Região COVID)

## R17, 18, 19 - Passo Fundo



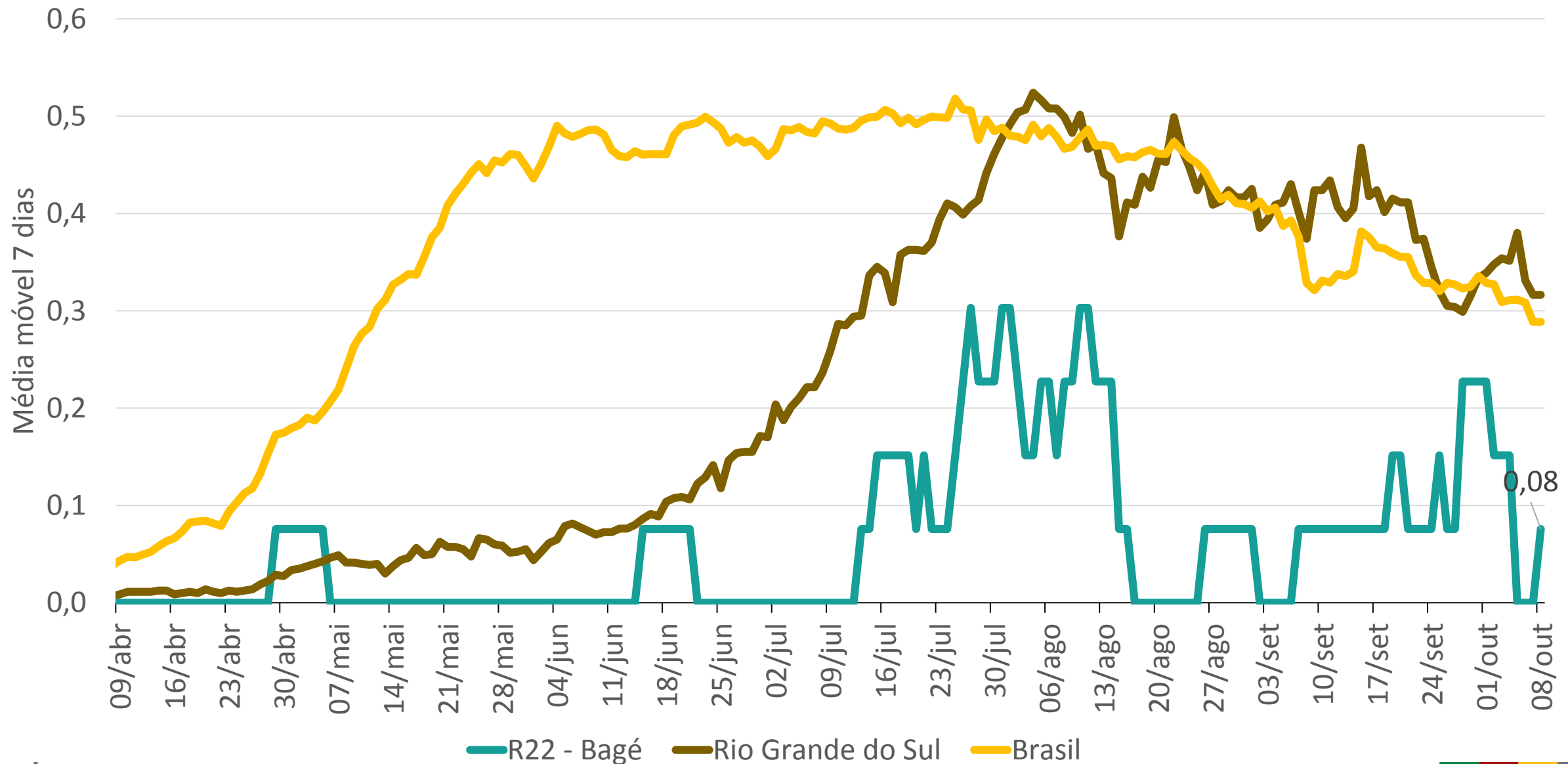
# Óbitos por 100mil habitantes (Região COVID)

## R21 - Pelotas



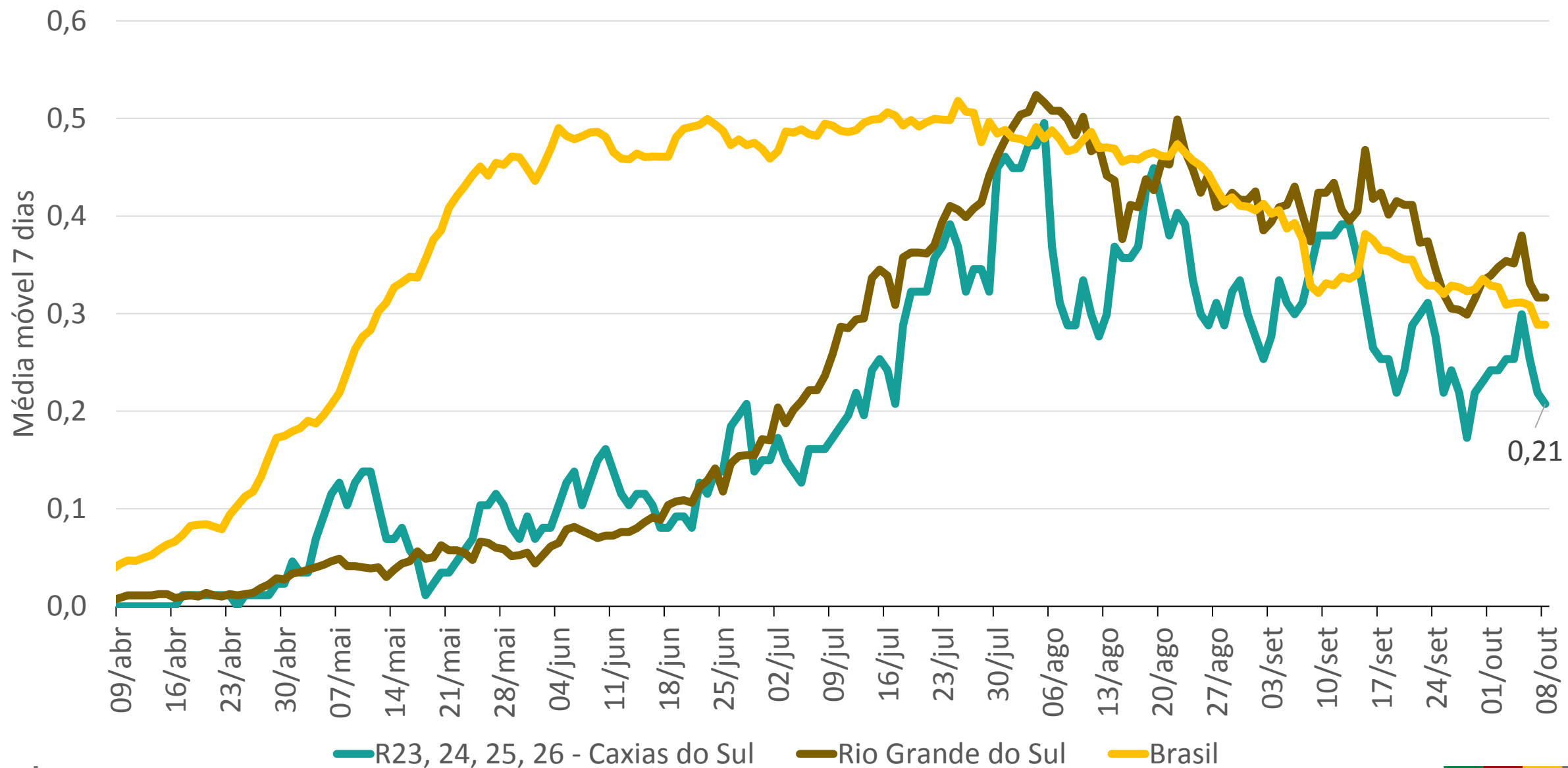
# Óbitos por 100mil habitantes (Região COVID)

R22 - Bagé



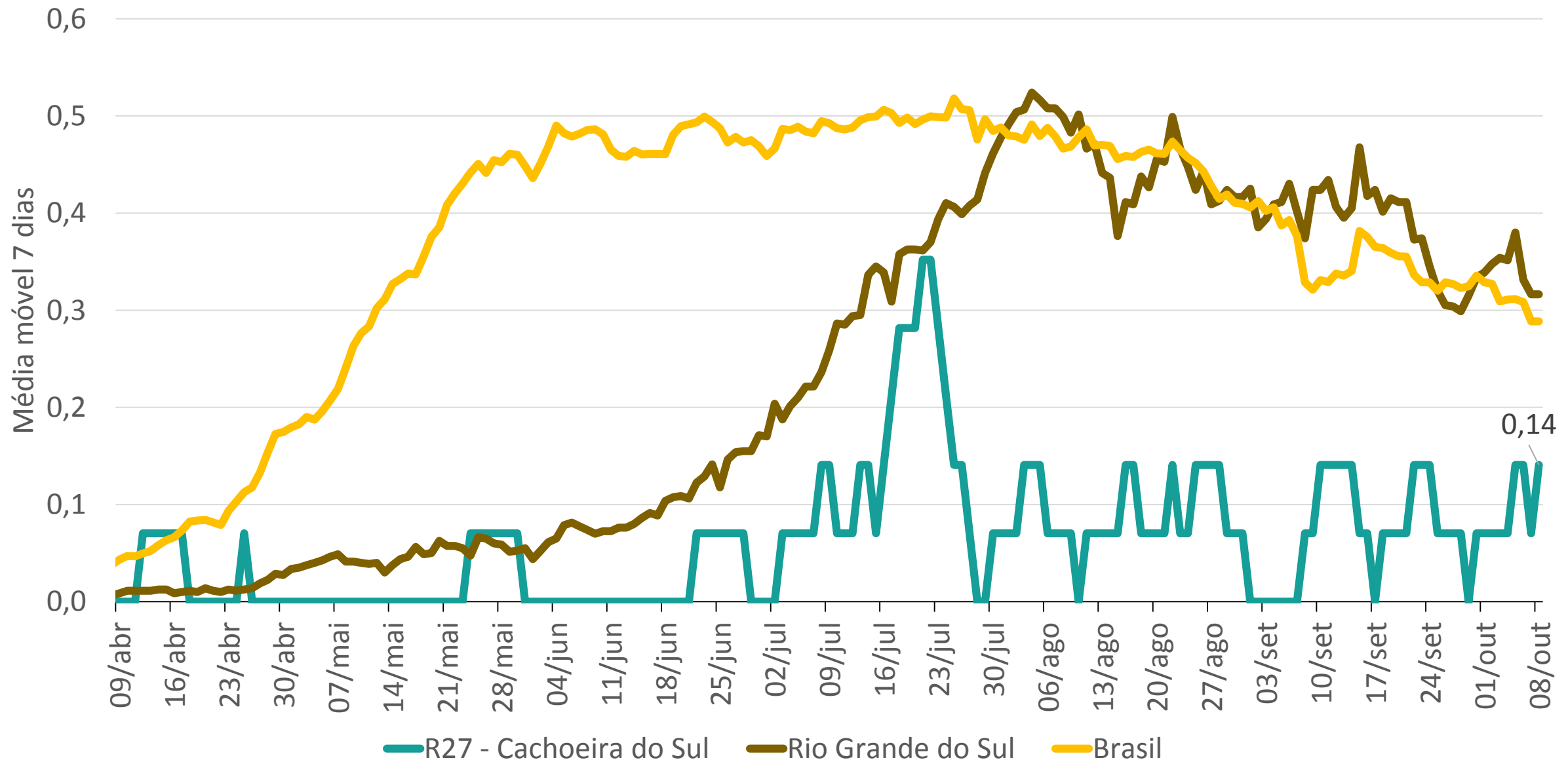
# R23, 24, 25, 26 – Caxias do Sul

## Óbitos por 100mil habitantes (Região COVID)



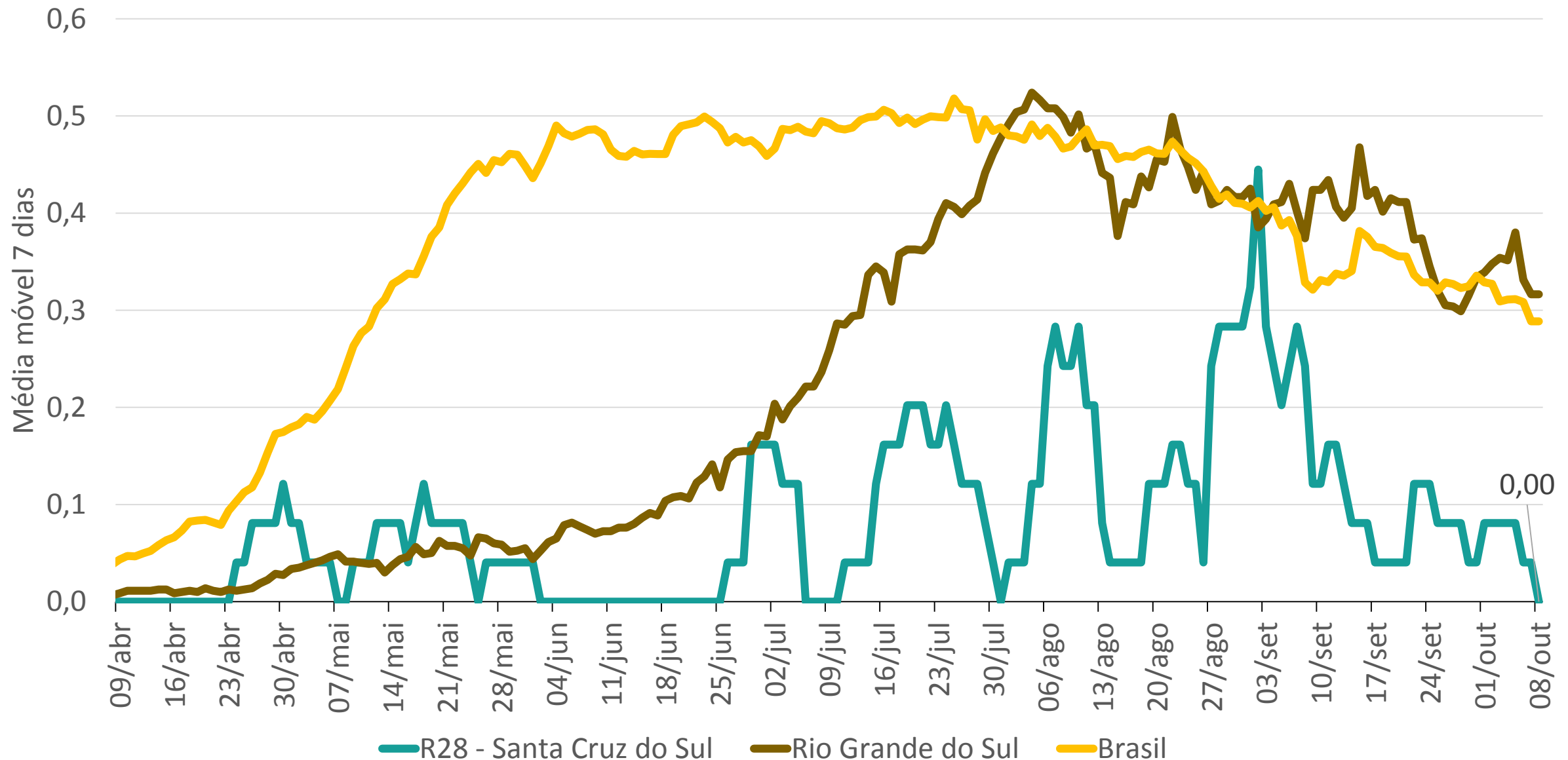
# Óbitos por 100mil habitantes (Região COVID)

## R27 - Cachoeira do Sul



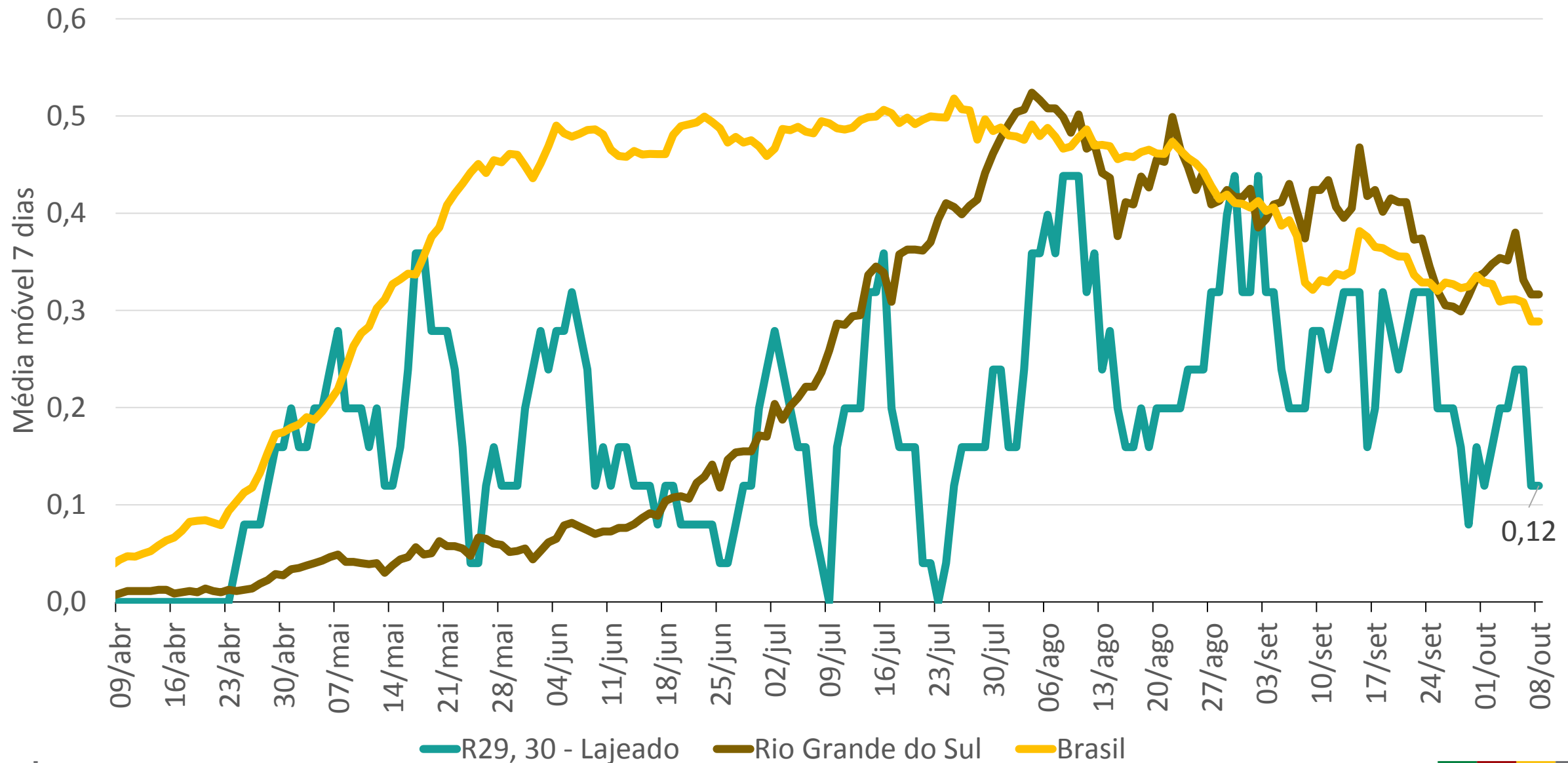
# Óbitos por 100mil habitantes (Região COVID)

## R28 - Santa Cruz do Sul



# Óbitos por 100mil habitantes (Região COVID)

R29, 30 - Lajeado





## **GOVERNO DO ESTADO DO RIO GRANDE DO SUL**

Governador: Eduardo Leite

Vice-Governador: Ranolfo Vieira Júnior

## **GABINETE DE CRISE PARA O ENFRENTAMENTO DA EPIDEMIA COVID-19**

COMITÊ DE DADOS

Coordenadora: Leany Barreiro de Sousa Lemos

## **SECRETARIA DE PLANEJAMENTO, GOVERNANÇA E GESTÃO - SPGG**

Secretário: Claudio Leite Gastal

Secretária Adjunta: Izabel Matte

DEPARTAMENTO DE ECONOMIA E ESTATÍSTICA

DEPARTAMENTO DE PLANEJAMENTO GOVERNAMENTAL

ASSESSORIA DE GABINETE

ASSESSORIA DE COMUNICAÇÃO

## **SECRETARIA DE ESTADO DA SAÚDE - SES**

Secretária: Arita Bergmann

Secretária-Adjunta: Aglaé Regina da Silva

DEPARTAMENTO DE ASSISTÊNCIA HOSPITALAR E AMBULATORIAL

DEPARTAMENTO DE AÇÕES EM SAÚDE

DEPARTAMENTO DE AUDITORIA DO SUS

DEPARTAMENTO DE REGULAÇÃO ESTADUAL

CENTRO ESTADUAL DE VIGILÂNCIA EM SAÚDE

